

# COMMUNE DE MOVELIER

OBJET N° 101

## — RÉPERTOIRE DES BOISEMENTS PROTÉGÉS —

TYPE DE BOISEMENT :	HAIE ARBORESCENTE	PARCELLE/S N° :	.....
LIEU-DIT :	CLOS DE LA BUELE	N° CARTE/S 25'000 :	1086
SURFACE APPROXIMATIVE :	470 M <sup>2</sup>	COORDONNÉES :	591'725/251'125
OBSERVATEUR/TRICE/S :	G. MÉRY/ AOÛT 1999	ALTITUDE APPROXIMATIVE :	685 M

### ETAT ET SITUATION:

<b>Photo</b> Vue d'ensemble depuis S	<b>Extrait du plan de zones</b> Movelier, octobre 1993

### DESCRIPTION:

TYPE DE MILIEU:	HAIE ARBORESCENTE FEUILLUE
DESCRIPTIF :	Dans le finage. Non clôturée, liée à un ruisseau.
ARBRES :	Frêne
ARBUSTES :	Erable champêtre, troène, viorne mancienne, fusain, églantier,
HERBACÉES :	saule
(SI SIGNIFICATIVE)	-
	Dimensions approximatives : 5-12 m large/ 59 m long/ 15-20 m haut

### EVALUATION:

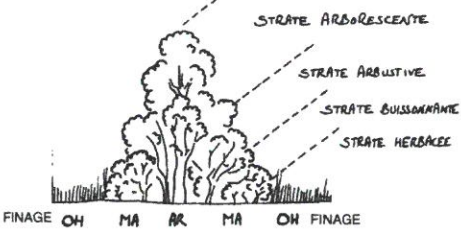
Excellente  Bonne  Moyenne  Mauvaise  Médiocre

RÔLE LOCAL ET RÉGIONAL:	IMPORTANCE LOCALE ET RÉGIONALE
ÉCOLOGIQUE :	Abri, guide et habitat fonctionnel. Bonne diversité, structure assez pauvre.
AGRICOLE ET SYLVICOLE :	Coupe-vent, ancrage du sol, bois d'œuvre, de feu, perches, piquets
AUTRE/S :	Élément paysager, protection des eaux
POTENTIEL À DÉVELOPPER :	Améliorer la structure : manteau, ourlet (bande herbeuse)

**BUT GÉNÉRAL:**Simples  Multiples 

<b>TYPE:</b>	<b>APPLICATION DU PLAN DE ZONES COMMUNAL</b>
<b>DESCRIPTIF :</b>	Vue globale et description détaillée pour la protection, la gestion et le suivi des éléments inscrits au plan de zones.

**BUTS DE GESTION:**Simples  Multiples 

<b>ÉTAT À ATTEINDRE:</b>	<b>HAIE ARBORESCENTE DIVERSIFIÉE</b>	 <p style="text-align: center;"><i>Type de structure possible</i></p>
<b>DESCRIPTIF :</b>	<ul style="list-style-type: none"> <li>- Entretien d'une structure diversifiée (développer manteau et ourlet)</li> <li>- Maintien de la diversité des essences</li> </ul>	
<b>DIVERS :</b>	Atteignable à moyen terme	

**PROBLÈMES À RÉGLER:**Urgent  Grave  Moyen  Léger  A long terme 

<b>TYPE:</b>	-
<b>DESCRIPTIF :</b>	-

**TRAVAUX SOUHAITÉS:**Court terme  Moyen terme  Long terme  Régulièrement 

<b>MOYENS TECHNIQUES:</b>	
<b>MISE EN ŒUVRE:</b>	
<b>HONORAIRES :</b>	<b>Evaluation :</b>
<b>FRAIS :</b>	

**RESPONSABILITÉS:**Fixées  A fixer  En transition 

<b>PROPRIÉTAIRE FONCIER:</b>	
<b>CONTRAT ÉTABLI :</b>	
<b>COORDINATION:</b>	
<b>RESPONSABLE COMMUNAL :</b>	

**REMARQUES:**

Une bande herbeuse de 3m peut être inscrite comme compensation écologique


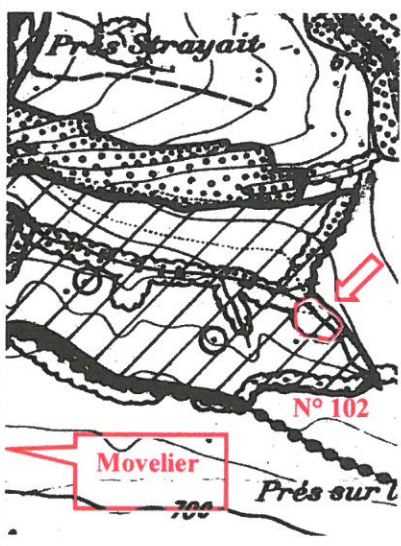
# COMMUNE DE MOVELIER

# OBJET N°-102-

## — RÉPERTOIRE DES BOISEMENTS PROTÉGÉS —

TYPE DE BOISEMENT :	<b>BOSQUET</b>	PARCELLE/S N° :	.....
LIEU-DIT :	<b>DÔ LA HASENSCHELL</b>	N° CARTE/S 25'000 :	1086
SURFACE APPROXIMATIVE :	300 M <sup>2</sup>	COORDONNÉES :	592'840/251'235
OBSERVATEUR/TRICE/S :	G. MÉRY/ AOÛT 1999	ALTITUDE APPROXIMATIVE :	665 M

### ETAT ET SITUATION:

Photo Vue d'ensemble depuis S	Extrait du plan de zones Movelier, octobre 1993
	

### DESCRIPTION:

TYPE DE MILIEU:	<b>FOURRÉ DE SAULE</b>
DESRIPTIF :	Dans le pâturage, sur un ru. Dense, non clôturé.
ARBRES :	Saule, aulne
ARBUSTES :	-
HERBACÉES :	-
(SI SIGNIFICATIVE)	
Dimensions approximatives :	15 m large/ 20 m long/ 5-10 m haut

### EVALUATION:

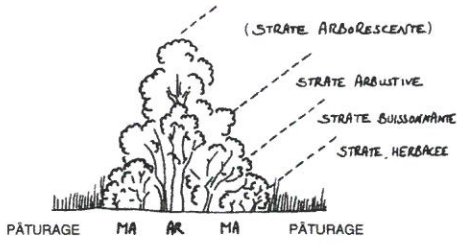
Excellente  Bonne  Moyenne  Mauvaise  Médiocre

RÔLE LOCAL ET RÉGIONAL:	IMPORTANCE LOCALE ET RÉGIONALE
ÉCOLOGIQUE :	Abri, repère et habitat fonctionnel. Structure et diversité faibles. Boisement humide.
AGRICOLE ET SYLVICOLE :	Ancrage du sol, bois de feu
AUTRE/S :	Osier
POTENTIEL À DÉVELOPPER :	Possibilité de protéger les rives humides du ru, en amont

**BUT GÉNÉRAL:**Simples  Multiples 

<b>TYPE:</b>	<b>APPLICATION DU PLAN DE ZONES COMMUNAL</b>
<b>DESRIPTIF :</b>	Vue globale et description détaillée pour la protection, la gestion et le suivi des éléments inscrits au plan de zones.

**BUTS DE GESTION:**Simples  Multiples 

<b>ÉTAT À ATTEINDRE:</b>	<b>FOURRÉ DE SAULE</b>	 <p style="text-align: center;"><i>Type de structure possible</i></p>
<b>DESRIPTIF :</b>	<ul style="list-style-type: none"> <li>- Entretien par recépage selon nécessité (usage de l'osier ?)</li> <li>- Ev. agrandir l'objet protégé en amont : ru bordé de reines des prés (env. 30 m). Gestion : milieu humide non boisé</li> </ul>	
<b>DIVERS :</b>	-	

**PROBLÈMES À RÉGLER:**Urgent  Grave  Moyen  Léger  A long terme 

<b>TYPE:</b>	-
<b>DESRIPTIF :</b>	-

**TRAVAUX SOUHAITÉS:**Court terme  Moyen terme  Long terme  Régulièrement 

<b>MOYENS TECHNIQUES:</b>	
<b>MISE EN ŒUVRE:</b>	
<b>HONORAIRES :</b>	<b>Evaluation :</b>
<b>FRAIS :</b>	

**RESPONSABILITÉS:**Fixées  A fixer  En transition 

<b>PROPRIÉTAIRE FONCIER:</b>	
<b>CONTRAT ÉTABLI :</b>	
<b>COORDINATION:</b>	
<b>RESPONSABLE COMMUNAL :</b>	

**REMARQUES:**

En amont du fourré, sur le ru: frênes, aubépine (1), reines des prés (non inscrit au plan de zones).


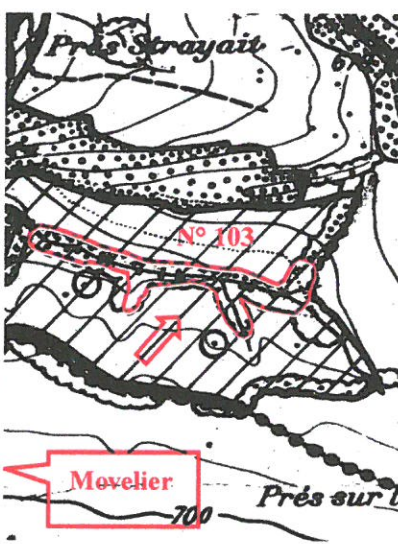
# COMMUNE DE MOVELIER

# OBJET N°-103-

## — RÉPERTOIRE DES BOISEMENTS PROTÉGÉS —

TYPE DE BOISEMENT :	<b>CORDON BOISÉ</b>	PARCELLE/S N° :	.....
LIEU-DIT :	<b>DÔ LA HASENSHELL</b>	N° CARTE/S 25'000 :	1086
SURFACE APPROXIMATIVE :	4'800 M <sup>2</sup>	COORDONNÉES :	592'710/251'280
OBSERVATEUR/TRICE/S :	G. MÉRY/ AOÛT 1999	ALTITUDE APPROXIMATIVE :	660 M

### ETAT ET SITUATION:

Photo Vue partielle (env. 70%) depuis NE	Extrait du plan de zones Movelier, octobre 1993
	

### DESCRIPTION:

<b>TYPE DE MILIEU:</b>	<b>LONG CORDON BOISÉ FEUILLU</b>
DESCRIPTIF :	Entre pâturage (S) et finage (N), sur ruisseau. Dense, partiellement clôturé sur limite S.
ARBRES :	Frêne, saule, épicéa (2), aulne, charme
ARBUSTES :	Noisetier, prunellier, aubépine, églantier, ronce
HERBACÉES :	Cirse faux-épinard
(SI SIGNIFICATIVE)	
	Dimensions approximatives : 15-20 m large/ 270 m long/ 15-30 m haut

### EVALUATION:

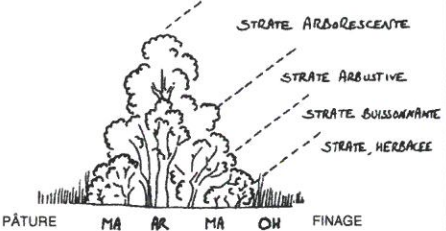
Excellente  Bonne  Moyenne  Mauvaise  Médiocre

<b>RÔLE LOCAL ET RÉGIONAL:</b>	<b>IMPORTANCE LOCALE ET RÉGIONALE</b>
ÉCOLOGIQUE :	Abri, guide et habitat fonctionnel. Diversité et structure moyennement développées.
AGRICOLE ET SYLVICOLE :	Ancrage du sol, protection des eaux, bois d'œuvre, de feu, perches, piquets
AUTRE/S :	Élément paysager, petits fruits
POTENTIEL À DÉVELOPPER :	Lisières à améliorer (position des clôtures, entretien)

**BUT GÉNÉRAL:**Simples  Multiples 

<b>TYPE:</b>	<b>APPLICATION DU PLAN DE ZONES COMMUNAL</b>
<b>DESRIPTIF :</b>	Vue globale et description détaillée pour la protection, la gestion et le suivi des éléments inscrits au plan de zones.

**BUTS DE GESTION:**Simples  Multiples 

<b>ÉTAT À ATTEINDRE:</b>	<b>CORDON BOISÉ DIVERSIFIÉ</b>	 <p style="text-align: center;"><i>Type de structure possible</i></p>
<b>DESRIPTIF :</b>	<ul style="list-style-type: none"> <li>- Entretien d'une structure diversifiée et maintien de la diversité des essences (surtout en rapport avec l'humidité)</li> <li>- Améliorer les lisières, S : cf. ci-dessous, N : bande herbeuse</li> </ul>	
<b>DIVERS :</b>	-	

**PROBLÈMES À RÉGLER:**Urgent  Grave  Moyen  Léger  A long terme 

<b>TYPE:</b>	<b>EROSION DE LA BERGE S, LISIÈRE APPAUVRIE, DÉCHARGE</b>
<b>DESRIPTIF :</b>	Eviter de poursuivre des déboisements jusqu'à la berge S et ne pas permettre la pâture trop près de la rive (sauf év. en un point choisi, pas trop pentu : pour l'abreuvement). Ré-étudier la position de la clôture. Limiter l'extension de la décharge : pas trop près du ruisseau, interdire les déchets non-inertes.

**TRAVAUX SOUHAITÉS:**Court terme  Moyen terme  Long terme  Régulièrement 

<b>MOYENS TECHNIQUES:</b>	
<b>MISE EN OEUVRE:</b>	
<b>HONORAIRES :</b>	<b>Evaluation :</b>
<b>FRAIS :</b>	

**RESPONSABILITÉS:**Fixées  A fixer  En transition 

<b>PROPRIÉTAIRE FONCIER:</b>	
<b>CONTRAT ÉTABLI :</b>	
<b>COORDINATION:</b>	
<b>RESPONSABLE COMMUNAL :</b>	

**REMARQUES:**

Une bande herbeuse de 3m peut être inscrite comme compensation écologique


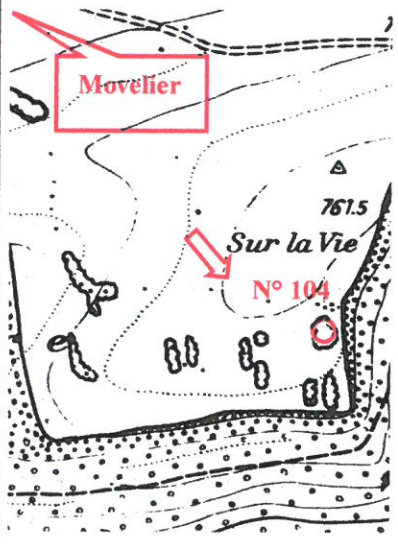
# COMMUNE DE MOVELIER

# OBJET N° 104

## — RÉPERTOIRE DES BOISEMENTS PROTÉGÉS —

TYPE DE BOISEMENT :	<b>BOSQUET</b>	PARCELLE/S N° :	.....
LIEU-DIT :	<b>SUR LA VIE</b>	N° CARTE/S 25'000 :	1086
SURFACE APPROXIMATIVE :	160 M <sup>2</sup>	COORDONNÉES :	592'625/250'460
OBSERVATEUR/TRICE/S :	G. MÉRY/ SEPTEMBRE 1999	ALTITUDE APPROXIMATIVE :	760 M

### ETAT ET SITUATION:

Photo Vue d'ensemble depuis S	Extrait du plan de zones Movelier, octobre 1993
	

### DESCRIPTION:

<b>TYPE DE MILIEU:</b>	<b>BOSQUET FEUILLU</b>
<b>DESRIPTIF :</b>	Dans le finage, entre lisière et terre ouverte. Dense, non clôturé.
<b>ARBRES :</b>	Frêne, chêne (2), cerisier (2)
<b>ARBUSTES :</b>	Noisetier, viorne mancienne, framboisier, aubépine, cornouiller, ronce, églantier, troène
<b>HERBACÉES :</b>	-
<b>(SI SIGNIFICATIVE)</b>	Dimensions approximatives : 5-10 m large/ 16 m long/ 10-12 m haut

### EVALUATION:

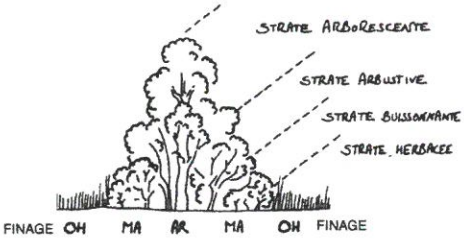
Excellente  Bonne  Moyenne  Mauvaise  Médiocre

RÔLE LOCAL ET RÉGIONAL:	IMPORTANCE LOCALE ET RÉGIONALE
<b>ÉCOLOGIQUE :</b>	Abri, repère et habitat fonctionnel. Structure et diversité faibles.
<b>AGRICOLE ET SYLVICOLE :</b>	Ancrage du sol, bois d'œuvre, de feu, perches, piquets
<b>AUTRE/S :</b>	Élément paysager, petits fruits
<b>POTENTIEL À DÉVELOPPER :</b>	Améliorer l'ourlet (bande herbeuse)

**BUT GÉNÉRAL:**Simple  Multiples 

<b>TYPE:</b>	<b>APPLICATION DU PLAN DE ZONES COMMUNAL</b>
<b>DESCRIPTIF :</b>	Vue globale et description détaillée pour la protection, la gestion et le suivi des éléments inscrits au plan de zones.

**BUTS DE GESTION:**Simple  Multiples 

<b>ETAT À ATTEINDRE:</b>	<b>BOSQUET FEUILLU DIVERSIFIÉ</b>	 <p style="text-align: center;"><i>Type de structure possible</i></p>
<b>DESCRIPTIF :</b>	<ul style="list-style-type: none"> <li>- Entretien d'une structure étagée et maintien de la diversité des essences</li> <li>- Développer 3m de bande herbeuse sans traitement</li> </ul>	
<b>DIVERS :</b>	-	

**PROBLÈMES À RÉGLER:**Urgent  Grave  Moyen  Léger  A long terme 

<b>TYPE:</b>	-
<b>DESCRIPTIF :</b>	-

**TRAVAUX SOUHAITÉS:**Court terme  Moyen terme  Long terme  Régulièrement 

<b>MOYENS TECHNIQUES:</b>	
<b>MISE EN OEUVRE:</b>	
<b>HONORAIRES :</b>	<b>Evaluation :</b>
<b>FRAIS :</b>	

**RESPONSABILITÉS:**Fixées  A fixer  En transition 

<b>PROPRIÉTAIRE FONCIER:</b>	
<b>CONTRAT ÉTABLI :</b>	
<b>COORDINATION:</b>	
<b>RESPONSABLE COMMUNAL :</b>	

**REMARQUES:**

Une bande herbeuse de 3m peut être inscrite comme compensation écologique




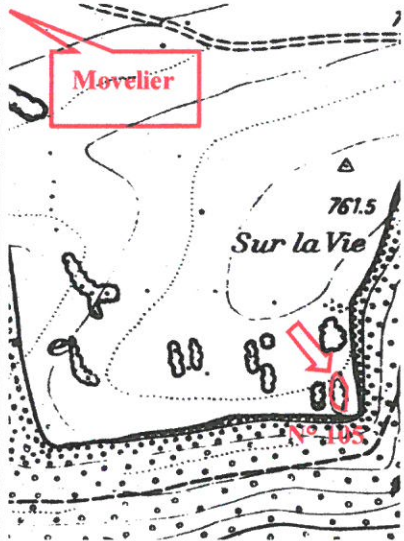
# COMMUNE DE MOVELIER

# OBJET N°-105-

## — RÉPERTOIRE DES BOISEMENTS PROTÉGÉS —

TYPE DE BOISEMENT :	<b>HAIE ARBORESCENTE</b>	PARCELLE/S N° :	.....
LIEU-DIT :	<b>SUR LA VIE</b>	N° CARTE/S 25'000 :	1086
SURFACE APPROXIMATIVE :	270 M <sup>2</sup>	COORDONNÉES :	592'630/250'390
OBSERVATEUR/TRICE/S :	G. MÉRY/ SEPTEMBRE 1999	ALTITUDE APPROXIMATIVE :	755 M

### ETAT ET SITUATION:

<b>Photo</b> Vue d'ensemble depuis N	<b>Extrait du plan de zones</b> Movelier, octobre 1993
	

### DESCRIPTION:

<b>TYPE DE MILIEU:</b>	<b>HAIE ARBORESCENTE FEUILLUE</b>
<b>DESRIPTIF :</b>	Dans le finage, entre lisière et terre ouverte. Dense, non clôturée.
<b>ARBRES :</b>	Frêne, érable champêtre, érable sycomore
<b>ARBUSTES :</b>	Noisetier, prunellier, cornouiller, aubépine, troène, charme, viorne manciennne, sapin blanc, églantier, bourdaine
<b>HERBACÉES :</b>	Millepertuis
<small>(SI SIGNIFICATIVE)</small>	Dimensions approximatives :      10 m large/    27 m long/    10-15 m haut

### EVALUATION:

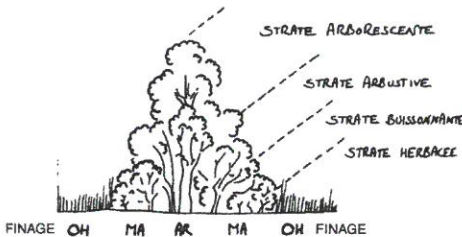
Excellente  Bonne  Moyenne  Mauvaise  Médiocre

<b>RÔLE LOCAL ET RÉGIONAL:</b>	<b>IMPORTANCE LOCALE ET RÉGIONALE</b>
<b>ÉCOLOGIQUE :</b>	Abri, guide et habitat fonctionnel. Bonnes diversité et structure. Essences intéressantes.
<b>AGRICOLE ET SYLVICOLE :</b>	Ancrage du sol, bois d'œuvre, de feu, perches, piquets
<b>AUTRE/S :</b>	Élément paysager, petits fruits
<b>POTENTIEL À DÉVELOPPER :</b>	-

**BUT GÉNÉRAL:**Simples  Multiples 

<b>TYPE:</b>	<b>APPLICATION DU PLAN DE ZONES COMMUNAL</b>
<b>DESSCRIPTIF :</b>	Vue globale et description détaillée pour la protection, la gestion et le suivi des éléments inscrits au plan de zones.

**BUTS DE GESTION:**Simples  Multiples 

<b>ÉTAT À ATTEINDRE:</b>	<b>HAIE ARBORESCENTE DIVERSIFIÉE</b>	 <p style="text-align: center;"><i>Type de structure possible</i></p>
<b>DESSCRIPTIF :</b>	<ul style="list-style-type: none"> <li>- Entretien d'une structure diversifiée</li> <li>- Maintien de la diversité des essences</li> </ul>	
<b>DIVERS :</b>	-	

**PROBLÈMES À RÉGLER:**Urgent  Grave  Moyen  Léger  A long terme 

<b>TYPE:</b>	-
<b>DESSCRIPTIF :</b>	-

**TRAVAUX SOUHAITÉS:**Court terme  Moyen terme  Long terme  Régulièrement 

<b>MOYENS TECHNIQUES:</b>	
<b>MISE EN OEUVRE:</b>	
<b>HONORAIRES :</b>	<b>Evaluation :</b>
<b>FRAIS :</b>	

**RESPONSABILITÉS:**Fixées  A fixer  En transition 

<b>PROPRIÉTAIRE FONCIER:</b>	
<b>CONTRAT ÉTABLI :</b>	
<b>COORDINATION:</b>	
<b>RESPONSABLE COMMUNAL :</b>	

**REMARQUES:**

Une bande herbeuse de 3m peut être inscrite comme compensation écologique


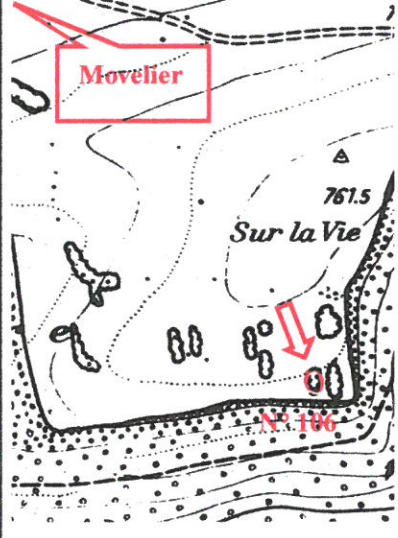
# COMMUNE DE MOVELIER

# OBJET N°-106-

## — RÉPERTOIRE DES BOISEMENTS PROTÉGÉS —

TYPE DE BOISEMENT :	<b>BOSQUET</b>	PARCELLE/S N° :	.....
LIEU-DIT :	<b>SUR LA VIE</b>	N° CARTE/S 25'000 :	1086
SURFACE APPROXIMATIVE :	119 M <sup>2</sup>	COORDONNÉES :	592'610/250'390
OBSERVATEUR/TRICE/S :	G. MÉRY/ SEPTEMBRE 1999	ALTITUDE APPROXIMATIVE :	755 M

### ETAT ET SITUATION:

<b>Photo</b> Vue d'ensemble depuis N	<b>Extrait du plan de zones</b> Movelier, octobre 1993
	

### DESCRIPTION:

<b>TYPE DE MILIEU:</b>	<b>BOSQUET FEUILLU</b>
<b>DESRIPTIF :</b>	Dans le finage (terre ouverte). Dense, non clôturé. Murgier à l'intérieur.
<b>ARBRES :</b>	Erable sycomore et champêtre, cerisier, chêne
<b>ARBUSTES :</b>	Noisetier, ronce, églantier, chèvrefeuille, viorne mancienne, aubépine
<b>HERBACÉES :</b>	Gaillet
(SI SIGNIFICATIVE)	Dimensions approximatives : 7 m large/ 17 m long/ 10-15 m haut

### EVALUATION:

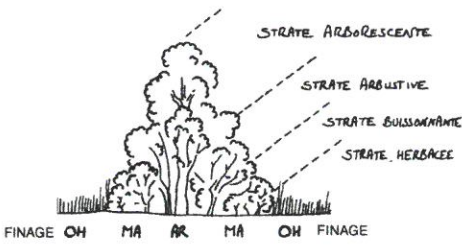
Excellente  Bonne  Moyenne  Mauvaise  Médiocre

<b>RÔLE LOCAL ET RÉGIONAL:</b>	<b>IMPORTANCE LOCALE ET RÉGIONALE</b>
<b>ÉCOLOGIQUE :</b>	Abri, repère et habitat fonctionnel. Bonnes structure et diversité.
<b>AGRICOLE ET SYLVICOLE :</b>	Ancrage du sol, bois d'œuvre, de feu, perches, piquets
<b>AUTRE/S :</b>	Élément paysager, petits fruits
<b>POTENTIEL À DÉVELOPPER :</b>	Améliorer l'ourlet (bande herbeuse)

**BUT GÉNÉRAL:**Simples  Multiples 

<b>TYPE:</b>	<b>APPLICATION DU PLAN DE ZONES COMMUNAL</b>
<b>DESSCRIPTIF :</b>	Vue globale et description détaillée pour la protection, la gestion et le suivi des éléments inscrits au plan de zones.

**BUTS DE GESTION:**Simples  Multiples 

<b>ÉTAT À ATTEINDRE:</b>	<b>BOSQUET FEUILLU DIVERSIFIÉ</b>	 <p style="text-align: center;"><i>Type de structure possible</i></p>
<b>DESSCRIPTIF :</b>	- Entretien d'une structure étagée et maintien de la diversité des essences (améliorer l'ourlet)	
<b>DIVERS :</b>	-	

**PROBLÈMES À RÉGLER:**Urgent  Grave  Moyen  Léger  A long terme 

<b>TYPE:</b>	-
<b>DESSCRIPTIF :</b>	-

**TRAVAUX SOUHAITÉS:**Court terme  Moyen terme  Long terme  Régulièrement 

<b>MOYENS TECHNIQUES:</b>	
<b>MISE EN ŒUVRE:</b>	
<b>HONORAIRES :</b>	<b>Evaluation :</b>
<b>FRAIS :</b>	

**RESPONSABILITÉS:**Fixées  A fixer  En transition 

<b>PROPRIÉTAIRE FONCIER:</b>	
<b>CONTRAT ÉTABLI :</b>	
<b>COORDINATION:</b>	
<b>RESPONSABLE COMMUNAL :</b>	

**REMARQUES:**

Une bande herbeuse de 3m peut être inscrite comme compensation écologique


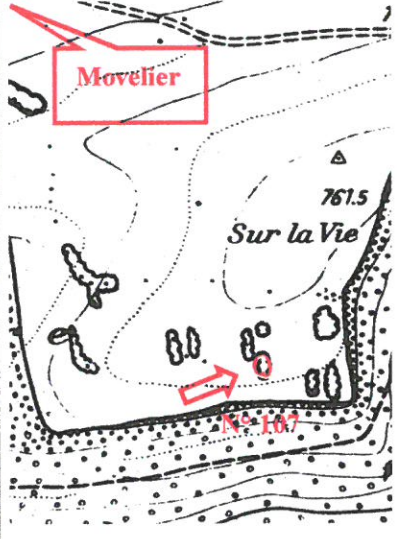
# COMMUNE DE MOVELIER

# OBJET N°-107-

## — RÉPERTOIRE DES BOISEMENTS PROTÉGÉS —

TYPE DE BOISEMENT :	<b>BOSQUET</b>	PARCELLE/S N° :	.....
LIEU-DIT :	<b>SUR LA VIE</b>	N° CARTE/S 25'000 :	1086
SURFACE APPROXIMATIVE :	126 M <sup>2</sup>	COORDONNÉES :	592'560/250'410
OBSERVATEUR/TRICE/S :	G. MÉRY/ SEPTEMBRE 1999	ALTITUDE APPROXIMATIVE :	755 M

### ETAT ET SITUATION:

Photo Vue d'ensemble depuis E	Extrait du plan de zones Movelier, octobre 1993
	

### DESCRIPTION:

<b>TYPE DE MILIEU:</b>	<b>BOSQUET FEUILLU</b>
DESCRIPTIF :	Dans le finage (terre ouverte). Dense, non clôturé. Murgier à l'intérieur.
ARBRES :	Chêne, frêne
ARBUSTES :	Noisetier, aubépine, viornes (2 esp.), chèvrefeuille, troène, ronce, églantier, prunelle, cornouiller
HERBACÉES :	Fougère aigle
(SI SIGNIFICATIVE)	Dimensions approximatives : 6 m large/ 21 m long/ 10-12 m haut

### EVALUATION:

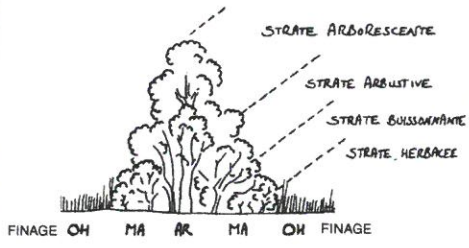
Excellente  Bonne  Moyenne  Mauvaise  Médiocre

RÔLE LOCAL ET RÉGIONAL:	IMPORTANCE LOCALE ET RÉGIONALE
ÉCOLOGIQUE :	Abri, repère et habitat fonctionnel. Bonnes structure et diversité.
AGRICOLE ET SYLVICOLE :	Ancrage du sol, bois d'œuvre, de feu, perches, piquets
AUTRE/S :	Élément paysager, petits fruits
POTENTIEL À DÉVELOPPER :	-

**BUT GÉNÉRAL:**Simples  Multiples 

<b>TYPE:</b>	<b>APPLICATION DU PLAN DE ZONES COMMUNAL</b>
<b>DESCRIPTIF :</b>	Vue globale et description détaillée pour la protection, la gestion et le suivi des éléments inscrits au plan de zones.

**BUTS DE GESTION:**Simples  Multiples 

<b>ÉTAT À ATTEINDRE:</b>	<b>BOSQUET FEUILLU DIVERSIFIÉ</b>	 <p style="text-align: center;"><i>Type de structure possible</i></p>
<b>DESCRIPTIF :</b>	- Entretien d'une structure étagée et maintien de la diversité des essences	
<b>DIVERS :</b>	-	

**PROBLÈMES À RÉGLER:**Urgent  Grave  Moyen  Léger  A long terme 

<b>TYPE:</b>	-
<b>DESCRIPTIF :</b>	-

**TRAVAUX SOUHAITÉS:**Court terme  Moyen terme  Long terme  Régulièrement 

<b>MOYENS TECHNIQUES:</b>	
<b>MISE EN OEUVRE:</b>	
<b>HONORAIRES :</b>	<b>Evaluation :</b>
<b>FRAIS :</b>	

**RESPONSABILITÉS:**Fixées  A fixer  En transition 

<b>PROPRIÉTAIRE FONCIER:</b>	
<b>CONTRAT ÉTABLI :</b>	
<b>COORDINATION:</b>	
<b>RESPONSABLE COMMUNAL :</b>	

**REMARQUES:**

Une bande herbeuse de 3m peut être inscrite comme compensation écologique


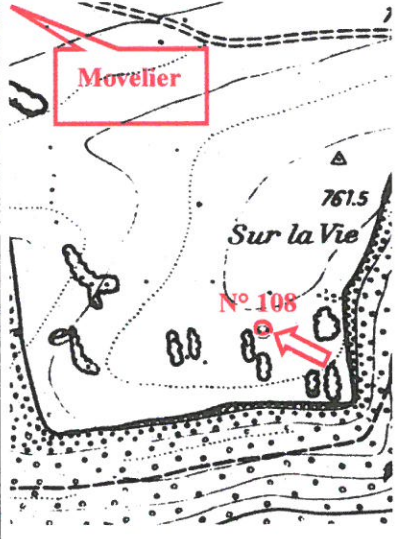
# COMMUNE DE MOVELIER

# OBJET N°-108-

## — RÉPERTOIRE DES BOISEMENTS PROTÉGÉS —

TYPE DE BOISEMENT :	<b>BOSQUET</b>	PARCELLE/S N° :	.....
LIEU-DIT :	<b>SUR LA VIE</b>	N° CARTE/S 25'000 :	1086
SURFACE APPROXIMATIVE :	50 M <sup>2</sup>	COORDONNÉES :	592'560/250'450
OBSERVATEUR/TRICE/S :	G. MÉRY/ SEPTEMBRE 1999	ALTITUDE APPROXIMATIVE :	760 M

### ETAT ET SITUATION:

Photo Vue d'ensemble depuis S	Extrait du plan de zones Movelier, octobre 1993
	

### DESCRIPTION:

<b>TYPE DE MILIEU:</b>	<b>BOSQUET FEUILLU</b>
DESCRIPTIF :	Dans le finage (terre ouverte). Dense, non clôturé.
ARBRES :	Frêne, chêne
ARBUSTES :	Noisetier, viorne mancienne, chèvrefeuille, églantier, troène, bois-gentil, aubépine
HERBACÉES :	Linaire, sarriette, millepertuis
(SI SIGNIFICATIVE)	Dimensions approximatives : 5 m large/ 10 m long/ 10 m haut

### EVALUATION:

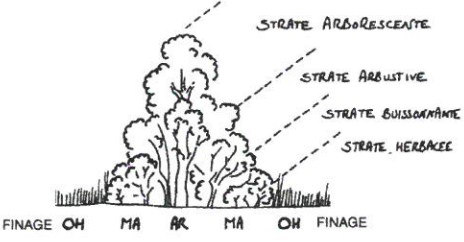
Excellente  Bonne  Moyenne  Mauvaise  Médiocre

RÔLE LOCAL ET RÉGIONAL:	IMPORTANCE LOCALE ET RÉGIONALE
ÉCOLOGIQUE :	Abri, repère et habitat fonctionnel. Bonnes structure et diversité. Essences intéressantes.
AGRICOLE ET SYLVICOLE :	Ancrage du sol, bois d'œuvre, de feu, perches, piquets
AUTRE/S :	Élément paysager, petits fruits
POTENTIEL À DÉVELOPPER :	-

**BUT GÉNÉRAL:**Simples  Multiples 

<b>TYPE:</b>	<b>APPLICATION DU PLAN DE ZONES COMMUNAL</b>
<b>DESRIPTIF :</b>	Vue globale et description détaillée pour la protection, la gestion et le suivi des éléments inscrits au plan de zones.

**BUTS DE GESTION:**Simples  Multiples 

<b>ETAT À ATTEINDRE:</b>	<b>BOSQUET FEUILLU DIVERSIFIÉ</b>	 <p style="text-align: center;"><i>Type de structure possible</i></p>
<b>DESRIPTIF :</b>	- Entretien d'une structure étagée et maintien de la diversité des essences	
<b>DIVERS :</b>	-	

**PROBLÈMES À RÉGLER:**Urgent  Grave  Moyen  Léger  A long terme 

<b>TYPE:</b>	-
<b>DESRIPTIF :</b>	-

**TRAVAUX SOUHAITÉS:**Court terme  Moyen terme  Long terme  Régulièrement 

<b>MOYENS TECHNIQUES:</b>	
<b>MISE EN OEUVRE:</b>	
<b>HONORAIRES :</b>	<b>Evaluation :</b>
<b>FRAIS :</b>	

**RESPONSABILITÉS:**Fixées  A fixer  En transition 

<b>PROPRIÉTAIRE FONCIER:</b>	
<b>CONTRAT ÉTABLI :</b>	
<b>COORDINATION:</b>	
<b>RESPONSABLE COMMUNAL :</b>	

**REMARQUES:**

Une bande herbeuse de 3m peut être inscrite comme compensation écologique




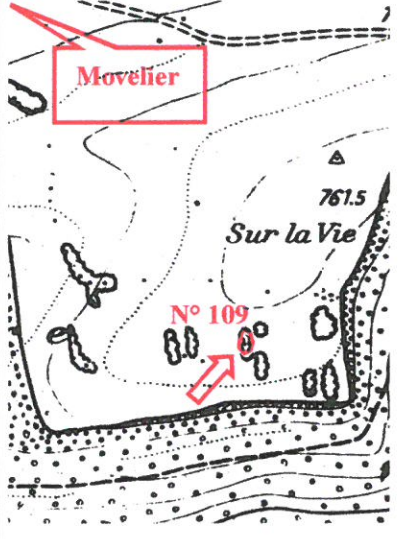
**COMMUNE DE MOVELIER**

**OBJET N°-109-**

**— RÉPERTOIRE DES BOISEMENTS PROTÉGÉS —**

TYPE DE BOISEMENT :	<b>BOSQUET</b>	PARCELLE/S N° :	.....
LIEU-DIT :	<b>SUR LA VIE</b>	N° CARTE/S 25'000 :	1086
SURFACE APPROXIMATIVE :	120 m <sup>2</sup>	COORDONNÉES :	592'545/250'430
OBSERVATEUR/TRICE/S :	G. MÉRY/ SEPTEMBRE 1999	ALTITUDE APPROXIMATIVE :	760 M

**ETAT ET SITUATION:**

<p><b>Photo</b> Vue d'ensemble depuis SE</p> 	<p><b>Extrait du plan de zones</b> Movelier, octobre 1993</p> 
---	--

**DESCRIPTION:**

<b>TYPE DE MILIEU:</b>	<b>BOSQUET FEUILLU</b>		
DESCRIPTIF :	Dans le finage (terre ouverte). Dense, non clôturé.		
ARBRES :	Chêne		
ARBUSTES :	Noisetier, ronce, viorne mancienne, prunellier, chèvrefeuille, clématite		
HERBACÉES : (SI SIGNIFICATIVE)	-		
Dimensions approximatives :	8 m large/	15 m long/	10 m haut

**EVALUATION:**

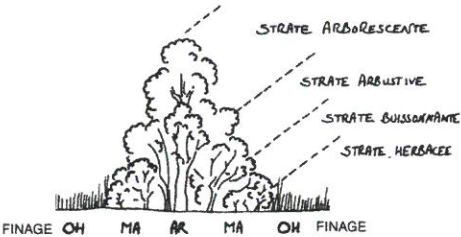
Excellente  Bonne  Moyenne  Mauvaise  Médiocre

<b>RÔLE LOCAL ET RÉGIONAL:</b>	<b>IMPORTANCE LOCALE ET RÉGIONALE</b>
ÉCOLOGIQUE :	Abri, repère et habitat fonctionnel. Bonnes structure et diversité.
AGRICOLE ET SYLVICOLE :	Ancrage du sol, bois d'œuvre, de feu, perches, piquets
AUTRE/S :	Élément paysager, petits fruits
POTENTIEL À DÉVELOPPER :	-

**BUT GÉNÉRAL:**Simples  Multiples 

<b>TYPE:</b>	<b>APPLICATION DU PLAN DE ZONES COMMUNAL</b>
<b>DESRIPTIF :</b>	Vue globale et description détaillée pour la protection, la gestion et le suivi des éléments inscrits au plan de zones.

**BUTS DE GESTION:**Simples  Multiples 

<b>ETAT À ATTEINDRE:</b>	<b>BOSQUET FEUILLU DIVERSIFIÉ</b>	 <p style="text-align: center;"><i>Type de structure possible</i></p>
<b>DESRIPTIF :</b>	- Entretien d'une structure étagée et maintien de la diversité des essences	
<b>DIVERS :</b>	-	

**PROBLÈMES À RÉGLER:**Urgent  Grave  Moyen  Léger  A long terme 

<b>TYPE:</b>	-
<b>DESRIPTIF :</b>	-

**TRAVAUX SOUHAITÉS:**Court terme  Moyen terme  Long terme  Régulièrement 

<b>MOYENS TECHNIQUES:</b>	
<b>MISE EN OEUVRE:</b>	
<b>HONORAIRES :</b>	<b>Evaluation :</b>
<b>FRAIS :</b>	

**RESPONSABILITÉS:**Fixées  A fixer  En transition 

<b>PROPRIÉTAIRE FONCIER:</b>	
<b>CONTRAT ÉTABLI :</b>	
<b>COORDINATION:</b>	
<b>RESPONSABLE COMMUNAL :</b>	

**REMARQUES:**

Une bande herbeuse de 3m peut être inscrite comme compensation écologique


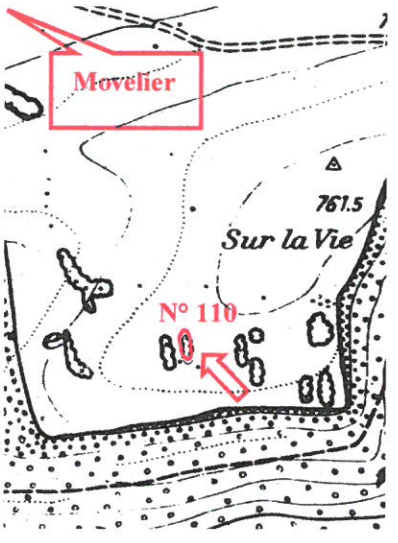
# COMMUNE DE MOVELIER

# OBJET N°-110-

## — RÉPERTOIRE DES BOISEMENTS PROTÉGÉS —

TYPE DE BOISEMENT :	<b>BOSQUET</b>	PARCELLE/S N° :	.....
LIEU-DIT :	<b>SUR LA VIE</b>	N° CARTE/S 25'000 :	1086
SURFACE APPROXIMATIVE :	192 M <sup>2</sup>	COORDONNÉES :	592'490/250'430
OBSERVATEUR/TRICE/S :	G. MÉRY/ SEPTEMBRE 1999	ALTITUDE APPROXIMATIVE :	760 M

### ETAT ET SITUATION:

<b>Photo</b> Vue d'ensemble depuis SE	<b>Extrait du plan de zones</b> Movelier, octobre 1993
	

### DESCRIPTION:

<b>TYPE DE MILIEU:</b>	<b>BOSQUET FEUILLU</b>
DESCRIPTIF :	Dans le finage (terre ouverte). Dense, non clôturé.
ARBRES :	Chêne
ARBUSTES :	Erable champêtre, cornouiller, prunellier, noisetier, viorne manciennne, aubépine, chèvrefeuille
HERBACÉES : (SI SIGNIFICATIVE)	-
Dimensions approximatives :	8 m large/ 24 m long/ 10 m haut

### EVALUATION:

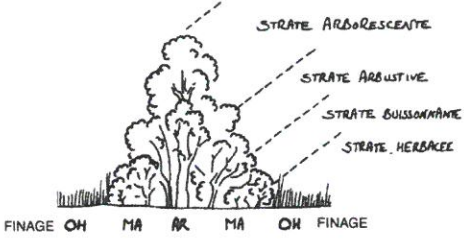
Excellente  Bonne  Moyenne  Mauvaise  Médiocre

<b>RÔLE LOCAL ET RÉGIONAL:</b>	<b>IMPORTANCE LOCALE ET RÉGIONALE</b>
ÉCOLOGIQUE :	Abri, repère et habitat fonctionnel. Bonnes structure et diversité.
AGRICOLE ET SYLVICOLE :	Ancrage du sol, bois d'œuvre, de feu, perches, piquets
AUTRE/S :	Élément paysager, petits fruits
POTENTIEL À DÉVELOPPER :	-

**BUT GÉNÉRAL:**Simple  Multiples 

<b>TYPE:</b>	<b>APPLICATION DU PLAN DE ZONES COMMUNAL</b>
<b>DESRIPTIF :</b>	Vue globale et description détaillée pour la protection, la gestion et le suivi des éléments inscrits au plan de zones.

**BUTS DE GESTION:**Simple  Multiples 

<b>ETAT À ATTEINDRE:</b>	<b>BOSQUET FEUILLU DIVERSIFIÉ</b>	 <p style="text-align: center;"><i>Type de structure possible</i></p>
<b>DESRIPTIF :</b>	- Entretien d'une structure étagée et maintien de la diversité des essences	
<b>DIVERS :</b>	-	

**PROBLÈMES À RÉGLER:**Urgent  Grave  Moyen  Léger  A long terme 

<b>TYPE:</b>	-
<b>DESRIPTIF :</b>	-

**TRAVAUX SOUHAITÉS:**Court terme  Moyen terme  Long terme  Régulièrement 

<b>MOYENS TECHNIQUES:</b>		
<b>MISE EN OEUVRE:</b>		
<b>HONORAIRES :</b>		<b>Evaluation :</b>
<b>FRAIS :</b>		

**RESPONSABILITÉS:**Fixées  A fixer  En transition 

<b>PROPRIÉTAIRE FONCIER:</b>	
<b>CONTRAT ÉTABLI :</b>	
<b>COORDINATION:</b>	
<b>RESPONSABLE COMMUNAL :</b>	

**REMARQUES:**

Une bande herbeuse de 3m peut être inscrite comme compensation écologique